

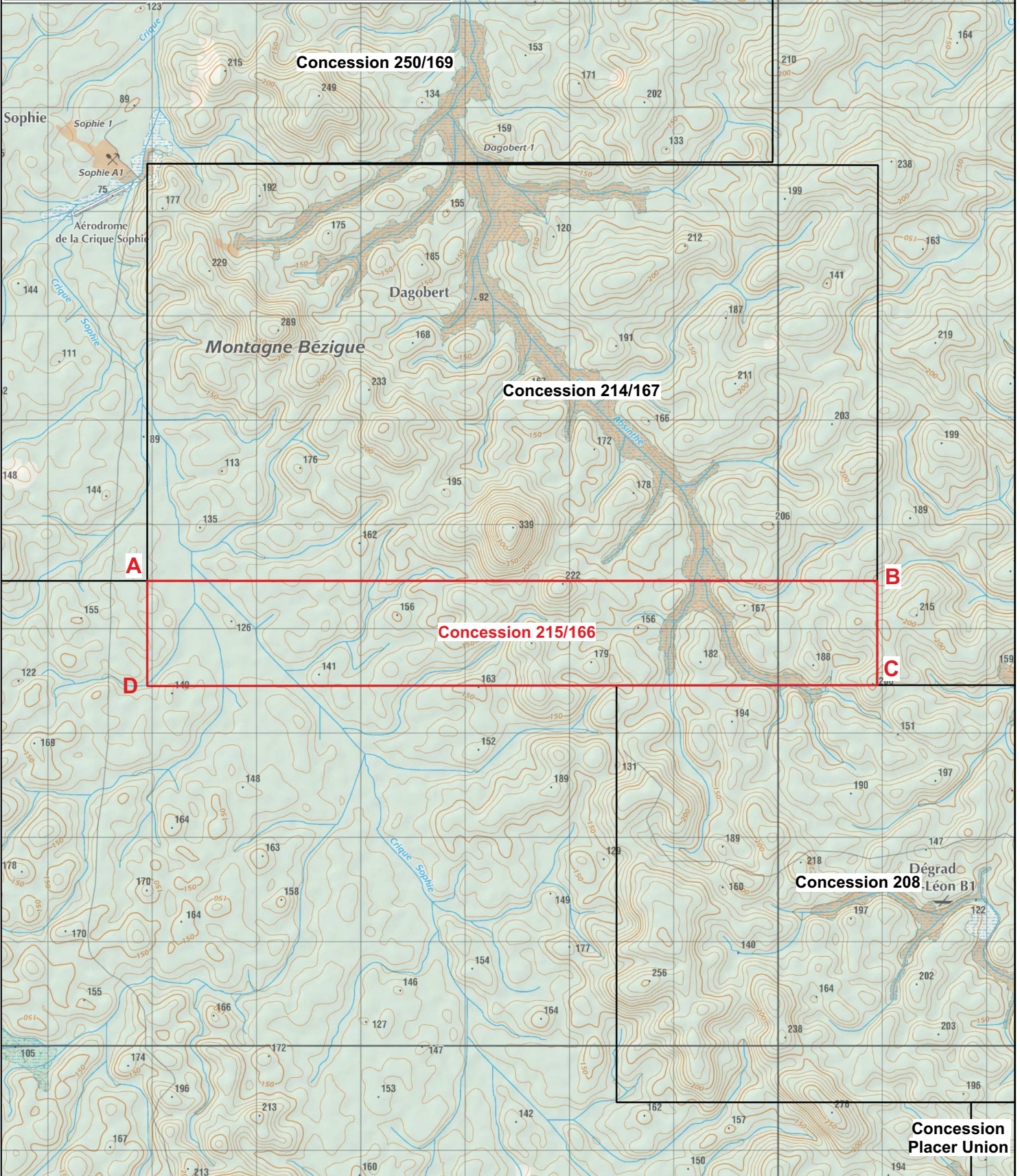
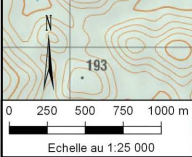


Concession 215/166		
Point nodal	Latitude X RGFG 95 22N (en m)	Longitude Y RGFG 95 22N (en m)
A	223 949	434 462
B	230 949	434 461
C	230 949	433 461
D	223 949	433 453

**Légende**  
 Concession 215/166  
 Autres concessions UMS



Pour UMS sarl,  
 Christian PERNAUT,  
 Dirigeant  
 Le \_\_\_\_\_



UMS - Commune de Saül, Guyane Française (973)  
 Demande de prolongation de concession  
 Concession n° 03/1911 dite « Concession 215/166 »  
**Périmètre de la Concession 215/166 n° 03/1911 - Carte**  
 au 1/25 000  
 Sources : IGN et UMS

Figure 3